



3ª FECHA - SÁBADO 31 DE MAYO 2025
Secciones 1-2-3

AREA DE SERVICIO

3ª FECHA - SABADO 31 DE MAYO

PAG.
A



 DIRECCION - SECRETARIA - SALA DE COMISARIOS

 SEGURIDAD Y CONTROLES

P.C PARQUE CERRADO

 AREA DE SERVICIO

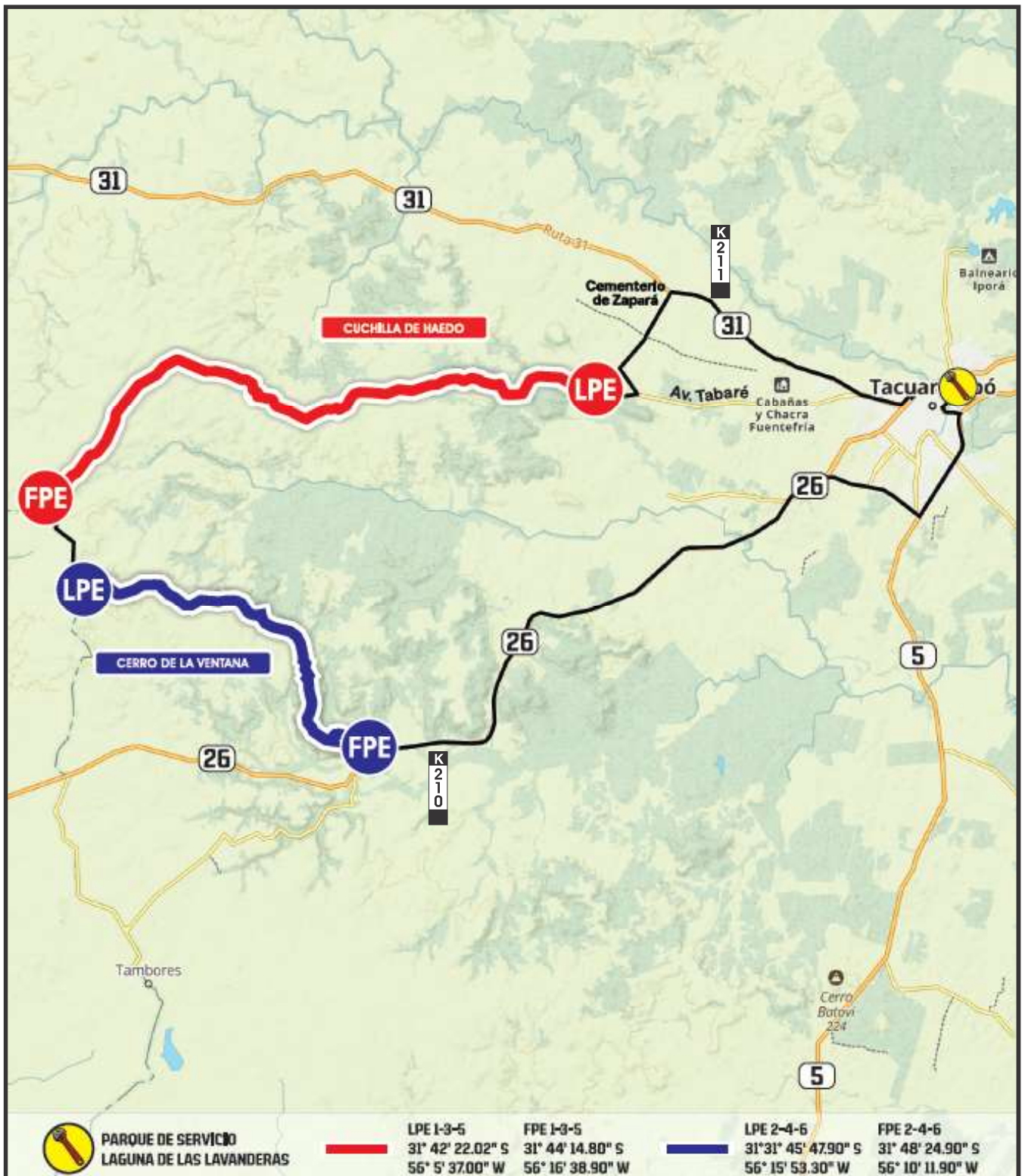
ZR ZONA DE REABASTECIMIENTO

RG REAGRUPAMIENTO

FLEX

MAPA

3ª FECHA - SABADO 31 DE MAYO



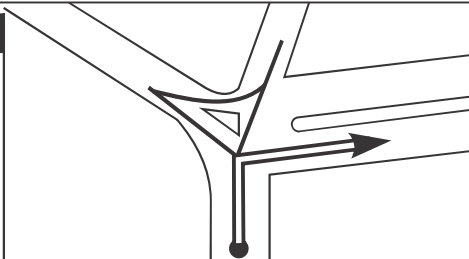
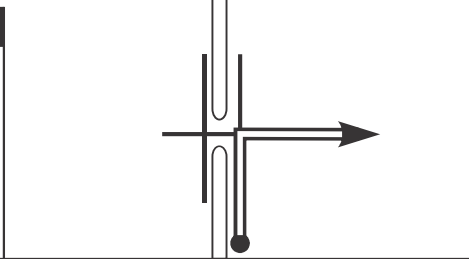
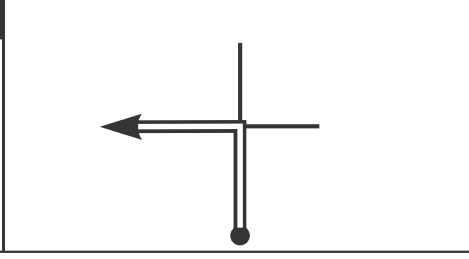
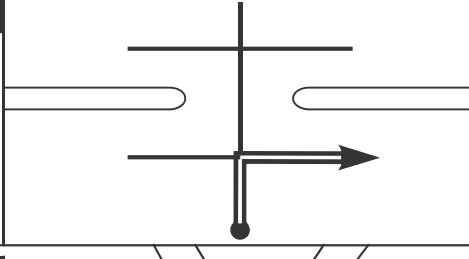
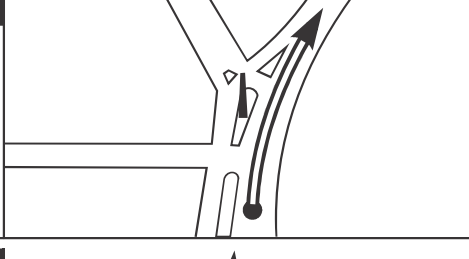

CH PE	LUGAR	Distancia PE	Distancia Enlace	Distancia Total	Tiempo Sector	Hora 1er Auto
0	Laguna de las Lavanderas					9:00
ZR 1	Reabastecimiento Km hasta próximo Reabastecimiento	0,00	0,00	0,00		
1	Cuchilla de Haedo		16,80	16,80	0:35	9:35
PE 1	Cuchilla de Haedo (I)	21,80				9:38
2	Cerro de la ventana		4,30	26,10	0:30	10:08
PE 2	Cerro de la Ventana (I)	13,10				10:11
2a	Laguna de las Lavanderas - Servicio (IN)		28,30	41,40	0:45	10:56
FLEX - SERVICE					Max:	0:20
	SERVICIO (A)	(34,90)	(49,40)	(84,30)	0:30	
2b	Laguna de Las Lavanderas - Servicio (OUT) - Reagrupamiento (IN)					11:26
	Reagrupamiento				Max:	0:40
2c	Laguna de las Lavanderas - Reagrupamiento (OUT)					12:06
ZR 2	Reabastecimiento Km hasta próximo Reabastecimiento	0,00	0,00	0,00		
3	Cuchilla de Haedo		16,80	16,80	0:35	12:41
PE 3	Cuchilla de Haedo (II)	21,80				12:44
4	Cerro de la ventana		4,30	26,10	0:30	13:14
PE 4	Cerro de la Ventana (II)	13,10				13:17
4a	Laguna de las Lavanderas - Servicio (IN)		28,30	41,40	0:45	14:02
FLEX - SERVICE					Max:	0:20
	SERVICIO (B)	(34,90)	(49,40)	(84,30)	0:30	
4b	Laguna de Las Lavanderas - Servicio (OUT) - Reagrupamiento (IN)					14:32
	Reagrupamiento				Max:	0:40
4c	Laguna de las Lavanderas - Reagrupamiento (OUT)					15:12
ZR 3	Reabastecimiento Km hasta próximo Reabastecimiento	0,00	0,00	0,00		
5	Cuchilla de Haedo		16,80	16,80	0:35	15:47
PE 5	Cuchilla de Haedo (III)	21,80				15:50
6	Cerro de la ventana		4,30	26,10	0:30	16:20
PE 6	Cerro de la Ventana (III)	13,10				16:23
6a	Laguna de las Lavanderas - Servicio (IN)		28,30	41,40	0:45	17:08
	SERVICIO (C)	(34,90)	(49,40)	(84,30)	0:45	
6b	Laguna de las Lavanderas - Servicio (OUT) / P.Cerrado Nocturno (IN)					17:53
Se permite chequeo adelantado en CH 6b						
TOTAL CARRERA		(104,70)	(148,20)	(252,90)		8:53 HORAS


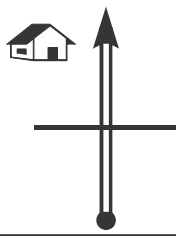

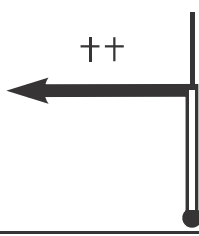
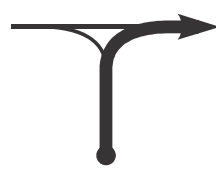

Sección 1

Sección 2

Sección 3

CH	0		LAGUNA DE LAS LAVANDERAS		DIA	SECCION	PAG.														
	2c-4c		LAGUNA DE LAS LAVANDERAS - REAGRUPAMIENTO (OUT)		1	1-2-3	1														
CH	1-3-5		CUCHILLA DE HAEDO		TIEMPO OTORGADO	PROMEDIO DE SECTOR															
					35'	28.80															
					ENLACE	DISTANCIA TOTAL															
					16.80	16.80															
DISTANCIA		DIRECCION			INFORMACION			DIST. REGRESIVA													
TOTAL	PARCIAL																				
	1				<table border="1"> <tr> <th>CH</th> <th>C.H.</th> <th colspan="6">HORA / PASO 1º AUTO</th> </tr> <tr> <td></td> <td>00</td> <td>000</td> <td>00</td> <td>000</td> <td>00</td> <td>000</td> </tr> </table>	CH	C.H.	HORA / PASO 1º AUTO							00	000	00	000	00	000	
CH	C.H.	HORA / PASO 1º AUTO																			
	00	000	00	000	00	000															
0.00					<p>FRENTE A EUCALIPTO CON MARCA CH</p> <p>GPS: 31°42'16.00"S / 55°58'04.4"O</p>			16.80													
	2				<p>ZR 1-2-3</p>																
0.10	0.10							16.70													
	3				<p>TOMA POR AVDA. SECCO APARICIO</p>																
0.30	0.20							16.50													
	4																				
0.60	0.30							16.20													
	5																				
0.80	0.20				<p>MONUMENTO AL GAUCHO</p>			16.00													
	6																				
1.20	0.40							15.60													

CH	0		LAGUNA DE LAS LAVANDERAS		DIA	SECCION	PAG.
	2c-4c		LAGUNA DE LAS LAVANDERAS - REAGRUPAMIENTO (OUT)		1	1-2-3	2
CH	1-3-5		CUCHILLA DE HAEDO		TIEMPO OTORGADO	PROMEDIO DE SECTOR	
					35'	28.80	
					ENLACE	DISTANCIA TOTAL	
					16.80	16.80	
DISTANCIA		DIRECCION			INFORMACION		DIST. REGRESIVA
TOTAL	PARCIAL						
1.40	0.20				TOMA POR DOBLE VIA		15.40
2.50	1.10				TOMA POR ITUZAINGO		14.30
2.60	0.10				TOMA POR ORTIZ Y AYALA		14.20
3.00	0.40				TOMA POR AVENIDA OLIVER (RUTA 31)		13.80
4.40	1.40				PASA POR DERECHA DE OBELISCO		12.40
6.20	1.80						10.60

CH	0		LAGUNA DE LAS LAVANDERAS		DIA	SECCION	PAG.
	2c-4c		LAGUNA DE LAS LAVANDERAS - REAGRUPAMIENTO (OUT)		1	1-2-3	3
CH	1-3-5		CUCHILLA DE HAEDO		TIEMPO OTORGADO	PROMEDIO DE SECTOR	
					35'	28.80	
					ENLACE	DISTANCIA TOTAL	
					16.80	16.80	
DISTANCIA		DIRECCION			INFORMACION		DIST. REGRESIVA
TOTAL	PARCIAL						
7.70	1.50	13			TOMA EN DIRECCION A SALTO		9.10
10.70	3.00	14			ESCUELA N°57 ZAPARA		6.10
11.10	0.40	15			K 211		5.70
11.50	0.40	16			POR BALASTO ANTES DE CEMENTERIO		5.30
15.40	3.90	17					1.40
16.50	1.10	18					0.30

CH	0	LAGUNA DE LAS LAVANDERAS LAGUNA DE LAS LAVANDERAS - REAGRUPAMIENTO (OUT)	DIA	SECCION	PAG.
	2c-4c		1	1-2-3	4

CH	1-3-5	CUCHILLA DE HAEDO	TIEMPO OTORGADO	PROMEDIO DE SECTOR
			35'	28.80

	ENLACE	DISTANCIA TOTAL
	16.80	16.80

DISTANCIA		DIRECCION	INFORMACION	DIST. REGRESIVA
TOTAL	PARCIAL			

16.80	0.30		<table border="1"> <tr> <td>CH</td> <td>C.H.</td> <td colspan="4">HORA / PASO 1º AUTO</td> </tr> <tr> <td></td> <td>1</td> <td>9:35</td> <td>3</td> <td>12:41</td> <td>5</td> <td>15:47</td> </tr> </table>	CH	C.H.	HORA / PASO 1º AUTO					1	9:35	3	12:41	5	15:47	0.00
			CH	C.H.	HORA / PASO 1º AUTO												
	1	9:35	3	12:41	5	15:47											
PANCARTA FRENTE A PIQUET CON PINTURA ROJA EN BOCA CALLE GPS: 31°42'22.00"S / 56°05'34.03"O																	

LPE	1-3-5	CUCHILLA HAEDO	DÍA	SECCION	PAG.
			1	1-2-3	5

CH	2-4-6	CERRO DE LA VENTANA	TIEMPO OTORGADO	PROMEDIO DE SECTOR
			30'	52.20

PE	1-3-5	CUCHILLA HAEDO	DISTANCIA P.E.	ENLACE	DISTANCIA TOTAL
			21.80	4.30	26.10

DISTANCIA		DIRECCION	INFORMACION	DIST. REGRESIVA
TOTAL	PARCIAL			

0	1		21.80	LPE	P.E.	HORA / PASO 1º AUTO		26.10	
					1	9:38	3		12:44
				<p>PANCARTA FRENTE A POSTE CON PINTURA ROJA</p> <p>GPS: 31°42'22.02"S / 56°05'37.00"O</p>					
21.80	21.80	2		0.00	FPE	P.E.			4.30
						1	3	5	
				<p>PANCARTA FRENTE A POSTE DE ARRANQUE CON PINTURA ROJA</p> <p>GPS: 31°44'14.8"S / 56°16'38.9"O</p>					
22.50	0.70	3		3.60	STOP			3.60	
					<p>PANCARTA FRENTE A POSTE DE ESQUINERO CON PINTURA ROJA</p> <p>GPS: 31°44'22.0"S / 56°17'02.2"O</p>				
26.10	3.60	4		0.00	CH	C.H.	HORA / PASO 1º AUTO		0.00
						2	10:08	4	
				<p>PANCARTA FRENTE A POSTE DE ESQUINERO CON PINTURA ROJA</p> <p>GPS: 31°45'48.6"S / 56°15'57.2"O</p>					

--	--	--	--	--	--	--	--	--	--

LPE 2-4-6		CERRO DE LA VENTANA		DÍA	SECCION	PAG.					
				1	1-2-3	6					
CH 2a-4a-6a		LAGUNA DE LAS LAVANDERAS - SERVICIO (IN)		TIEMPO OTORGADO	PROMEDIO DE SECTOR						
				45'	55.20						
PE 2-4-6		CERRO DE LA VENTANA		DISTANCIA P.E.	ENLACE	DISTANCIA TOTAL					
				13.10	28.30	41.40					
DISTANCIA		DIRECCION		INFORMACION		DIST. REGRESIVA					
TOTAL	PARCIAL										
0.00		1		LPE	P.E.	HORA / PASO 1º AUTO					
			13.10		2	10:11	4	13:17	6	16:23	
				PANCARTA FRENTE A POSTE CON PINTURA ROJA							41.40
				GPS: 31°45'47.9"S / 56°15'53.3"O							
2.40	2.40	2		PASA POR MANGAS Y SIGUE POR TRILLO A DERECHA SEGUN ALAMBRADO							39.00
4.80	2.40	3		PASA POR PORTERA							36.60
11.60	6.80	4		PASA POR ENTRADA A CANTERA							29.80
12.80	1.20	5		VADO CON AGUA							28.60
13.10	0.30	6		FPE	P.E.						28.30
			0.00		2	4	6				
				PANCARTA FRENTE A COLUMNA CON LETRAS FPE							
				GPS: 31°48'24.9"S / 56°10'11.9"O							

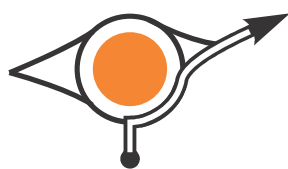
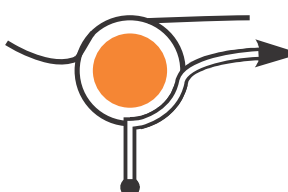
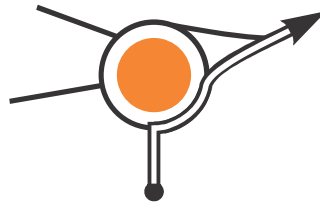
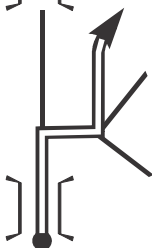

LPE 2-4-6		CERRO DE LA VENTANA		DÍA	SECCION	PAG.
				1	1-2-3	7
CH 2a-4a-6a		LAGUNA DE LAS LAVANDERAS - SERVICIO (IN)		TIEMPO OTORGADO	PROMEDIO DE SECTOR	
				45'	55.20	
PE 2-4-6		CERRO DE LA VENTANA		DISTANCIA P.E.	ENLACE	DISTANCIA TOTAL
				13.10	28.30	41.40
DISTANCIA		DIRECCION		INFORMACION		DIST. REGRESIVA
TOTAL	PARCIAL					
13.40	0.30			STOP PANCARTA FRENTE A EUCALIPTUS CON MARCA STOP AL COMIENZO DE ASFALTO GPS: 31°48'26.01"S / 56°10.00'0.0"O		28.00
14.00	0.60					27.40
14.40	0.40			TOMA POR RUTA 26 FRENTE A ESCUELA N°47 GPS: 31°48'29.3"S / 56°09'37.3"O		27.00
32.40	18.00			SIGUE EN DIRECCION A RUTA 5		9.00
35.80	3.40			TOMA POR RUTA 5		5.60
39.40	3.60			DIRECCION A TACUAREMBO		2.00

LPE 2-4-6	CERRO DE LA VENTANA	DÍA	SECCION	PAG.
		1	1-2-3	8

CH 2a-4a-6a	LAGUNA DE LAS LAVANDERAS - SERVICIO (IN)	TIEMPO OTORGADO	PROMEDIO DE SECTOR
		45'	55.20

PE 2-4-6	CERRO DE LA VENTANA	DISTANCIA P.E.	ENLACE	DISTANCIA TOTAL
		13.10	28.30	41.40

DISTANCIA		DIRECCION	INFORMACION	DIST. REGRESIVA
TOTAL	PARCIAL			

40.00	0.60	13 	ROTONDA CON MONUMENTO "LA RUEDA DE LA VIDA" COLOR ROJO	1.40
40.10	0.10	14 	TOMA POR MARIA ESTER CASTRILLO	1.30
40.70	0.60	15 	TOMA POR PAUL HARRIS	0.70
41.00	0.30	16 	DEJA PAUL HARRIS TOMANDO POR PARALELA A RUTA	0.40
41.40	0.40	17 	CH C.H. HORA / PASO 1º AUTO 2a 10:56 4a 14:02 6a 17:08 FRENTE AL MONUMENTO AL ARTISTA (AL LADO DE GALPON)	0.00

PAGINA EXPLICATIVA

**PAG.
9**

PARA EL CUMPLIMIENTO DEL SEGUNDO RULO

**CUMPLIDO EL CH 2a
EL LIBRO DE RUTA CONTINUA
EN LA PAGINA 1 FIGURA 1
HASTA LA PAGINA 8 FIGURA 17 CH 4a**

PARA EL CUMPLIMIENTO DEL TERCER RULO

**CUMPLIDO EL CH 4a
EL LIBRO DE RUTA CONTINUA
EN LA PAGINA 1 FIGURA 1
HASTA LA PAGINA 8 FIGURA 17
A PARTIR DE DICHA FIGURA
EL LIBRO DE RUTA CONTINUA EN LA PAGINA 10**

**LA UBICACIÓN DE LOS CH DE AREA DE
SERVICIO. REAGRUPAMIENTO y
PARQUE CERRADO
SE ENCUENTRAN EN EL MAPA
AL COMIENZO DEL LIBRO DE RUTA EN Pag A.**



CH 6b

LAGUNA DE LAS LAVANDERAS - PARQUE DE SERVICIO (OUT)
LAGUNA DE LAS LAVANDERAS - P.CERRADO NOCTURNO (IN)

DIA 1	SECCION 3	PAG. 10
TIEMPO OTORGADO 0'	PROMEDIO DE SECTOR 0	

ENLACE 0	DISTANCIA TOTAL 0
--------------------	-----------------------------

DISTANCIA		DIRECCION	INFORMACION	DIST. REGRESIVA
TOTAL	PARCIAL			

0	0		CH C.H. HORA / PASO 1º AUTO  6b 17:53	0
FRENTE A PANCARTA				

--	--	--	--	--



3^a FECHA - DOMINGO 1 DE JUNIO 2025
Secciones 4-5

AREA DE SERVICIO

3ª FECHA - DOMINGO 1 DE JUNIO

PAG.
C



 DIRECCION - SECRETARIA - SALA DE COMISARIOS

 SEGURIDAD Y CONTROLES

P.C PARQUE CERRADO

 AREA DE SERVICIO

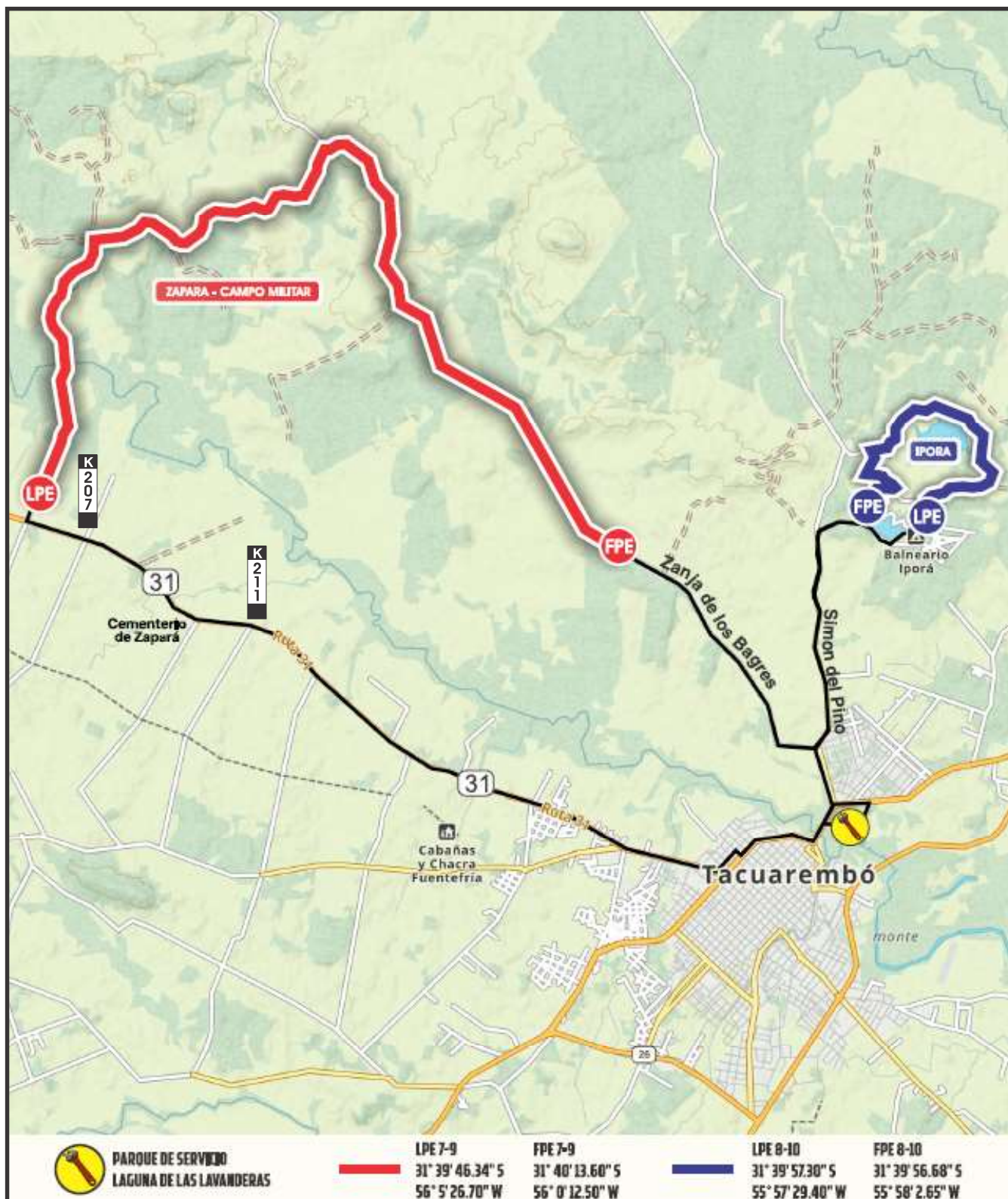
ZR ZONA DE REABASTECIMIENTO

RG REAGRUPAMIENTO

FLEX

MAPA

3ª FECHA - DOMINGO 1 DE JUNIO



CH PE	LUGAR	Distancia PE	Distancia Enlace	Distancia Total	Tiempo Sector	Hora 1er Auto
----------	-------	-----------------	---------------------	--------------------	------------------	------------------

6c	Laguna de las Lavanderas - P.Cerrado (OUT) / Servicio (IN)					9:00
	SERVICIO (D)				0:20	
6d	Laguna de las Lavanderas - Servicio (OUT)					9:20
ZR 4	Reabastecimiento Km hasta próximo Reabastecimiento	(22,40)	(29,30)	(51,70)		
7	Zapara - Campo Militar		14,60	14,60	0:25	9:45
PE 7	Zapara - Campo Militar (I)	16,20				9:48
8	Ipora		9,20	25,40	0:30	10:18
PE 8	Ipora (I)	6,20				10:21
8a	Laguna de las Lavanderas - Servicio (IN)		5,50	11,70	0:30	10:51
	FLEX - SERVICE			Max:	0:20	
	SERVICIO (E)	(22,40)	(29,30)	(51,70)	0:30	
8b	Laguna de las Lavanderas - Servicio (OUT) - Reagrupamiento (IN)					11:21
	Reagrupamiento			Max:	0:40	
8c	Laguna de las Lavanderas - Reagrupamiento (OUT)					12:01
ZR 5	Reabastecimiento Km hasta próximo Reabastecimiento	(22,40)	(29,30)	(51,70)		
9	Zapara - Campo Militar		14,60	14,60	0:25	12:26
PE 9	Zapara - Campo Militar (II)	16,20				12:29
10	Ipora		9,20	25,40	0:30	12:59
PE 10	Ipora (II)	6,20				13:02
10a	Laguna de las Lavanderas - P.CERRADO FINAL (IN)		5,50	11,70	0:30	13:32

Se permite chequeo adelantado en CH 10a

TOTAL CARRERA	(44,80)	(58,60)	(103,40)	4:32 HORAS
----------------------	----------------	----------------	-----------------	-------------------

TOTALES RALLY			
	P.E.	ENLACE	TOTAL
SABADO	104,70	148,20	252,90
DOMINGO	44,80	58,60	103,40
TOTAL DE P.E. 11	149,50	206,80	356,30

Sección 4

Sección 5



CH 6c

**LAGUNA DE LAS LAVANDERAS - P.CERRADO (OUT)
LAGUNA DE LAS LAVANDERAS SERVICIO (IN)**

DIA 2	SECCION 1	PAG. 11
TIEMPO OTORGADO 0'	PROMEDIO DE SECTOR 0	

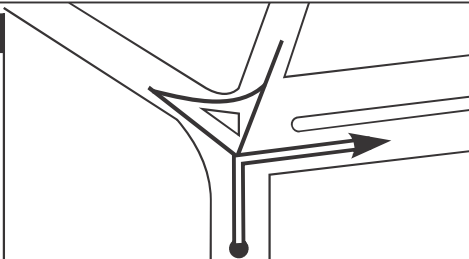
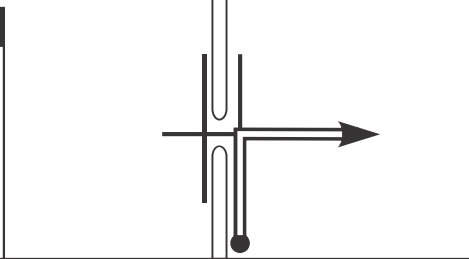
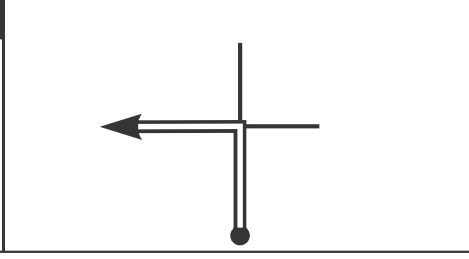
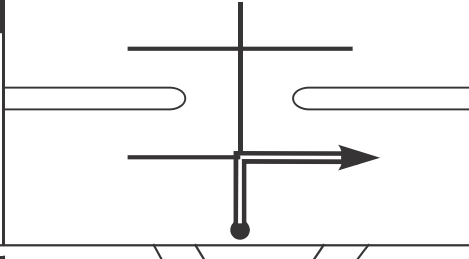
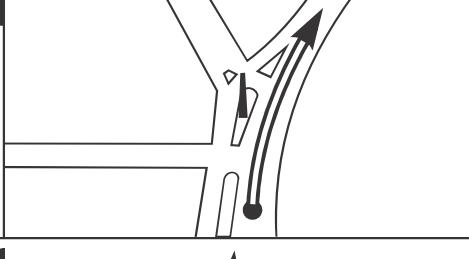

ENLACE 0	DISTANCIA TOTAL 0
--------------------	-----------------------------


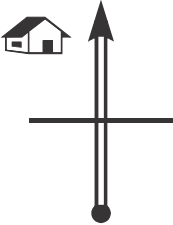

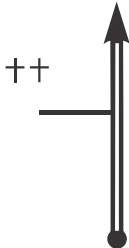
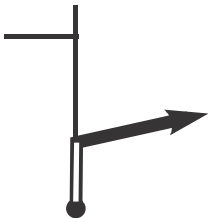
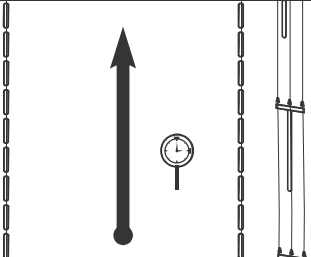

DISTANCIA		DIRECCION	INFORMACION	DIST. REGRESIVA
TOTAL	PARCIAL			

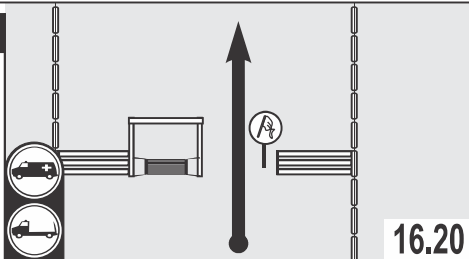

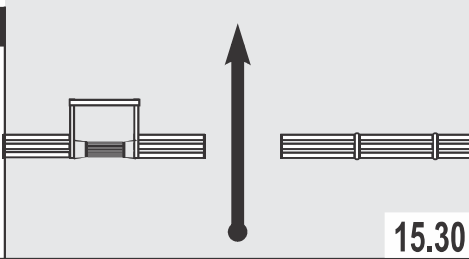
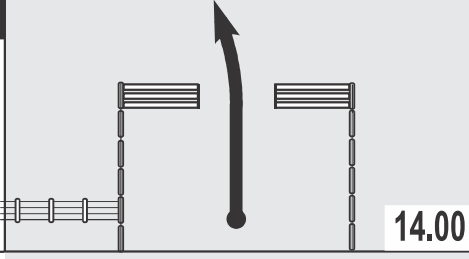
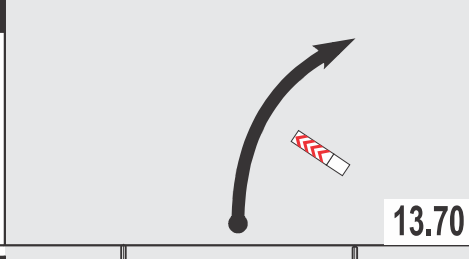

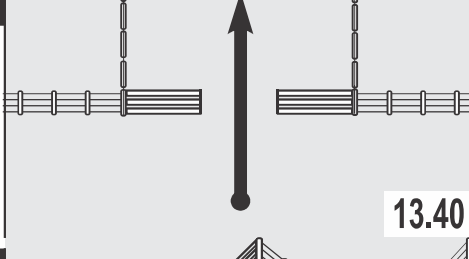

0	0	1		CH C.H. HORA / PASO 1º AUTO  6c 9:00	FRENTE A PANCARTA	0
---	---	---	---	---	-------------------	---

--	--	--	--	--	--	--

CH	6d 8c		LAGUNA DE LAS LAVANDERAS - SERVICIO (OUT) LAGUNA DE LAS LAVANDERAS - REAGRUPAMIENTO (OUT)		DIA	SECCION	PAG.	
					2	4-5	12	
CH	7-9		ZAPARA - CAMPO MILITAR		TIEMPO OTORGADO	PROMEDIO DE SECTOR		
					25'	35.04		
					ENLACE	DISTANCIA TOTAL		
					14.60	14.60		
DISTANCIA		DIRECCION			INFORMACION			DIST. REGRESIVA
TOTAL	PARCIAL							
0.00	1				CH C.H. HORA / PASO 1º AUTO 6d 9:20 8c 12:01 FRENTE A EUCALIPTO CON MARCA CH GPS: 31°42'16.00"S / 55°58'04.4"O	14.60		
0.10	2				ZR 4-5	14.50		
0.30	3				TOMA POR AVDA. SECCO APARICIO	14.30		
0.60	4					14.00		
0.80	5				MONUMENTO AL GAUCHO	13.80		
1.20	6					13.40		



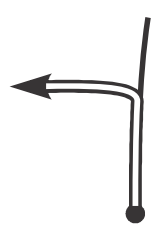


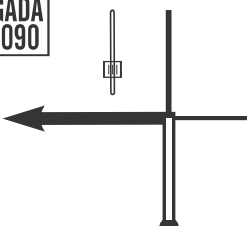
CH	6d 8c		LAGUNA DE LAS LAVANDERAS - SERVICIO (OUT) LAGUNA DE LAS LAVANDERAS - REAGRUPAMIENTO (OUT)		DIA	SECCION	PAG.
					2	4-5	13
CH	7-9		ZAPARA - CAMPO MILITAR		TIEMPO OTORGADO	PROMEDIO DE SECTOR	
					25'	35.04	
					ENLACE	DISTANCIA TOTAL	
					14.60	14.60	
DISTANCIA		DIRECCION	INFORMACION	DIST. REGRESIVA			
TOTAL	PARCIAL						
1.40	0.20		TOMA POR DOBLE VIA	13.20			
2.60	1.20		TOMA POR ITUZAINGO	12.00			
2.70	0.10		TOMA POR ORTIZ Y AYALA	11.90			
3.00	0.30		TOMA POR AVENIDA OLIVER (RUTA 31)	11.60			
4.40	1.40		PASA POR DERECHA DE OBELISCO	10.20			
6.20	1.80			8.40			

CH	6d 8c		LAGUNA DE LAS LAVANDERAS - SERVICIO (OUT) LAGUNA DE LAS LAVANDERAS - REAGRUPAMIENTO (OUT)		DIA	SECCION	PAG.	
	7-9		ZAPARA - CAMPO MILITAR		TIEMPO OTORGADO 25'	PROMEDIO DE SECTOR 35.40		
					ENLACE	DISTANCIA TOTAL		
					14.60	14.60		
DISTANCIA		DIRECCION			INFORMACION		DIST. REGRESIVA	
TOTAL	PARCIAL							
7.70	1.50	13				TOMA EN DIRECCION A SALTO		6.90
10.70	3.00	14				ESCUELA N°57 ZAPARA		3.90
11.10	0.40	15				K 2 1 1		3.50
11.50	0.40	16				PASA FRENTE A CEMENTERIO		3.10
14.30	2.80	17				DEJA RUTA 31 EN KM. 207 800 (ENTRADA A CAMPO MILITAR) GPS: 31°39'588 s / 56°05'317o		0.30
14.60	0.30	18				CH C.H. HORA / PASO 1º AUTO  7 9:45 9 12:26		0.00
		LARGADA +0,080			EN PANCARTA FRENTE A COLUMNA DE HORMIGON CON MARCA CH		GPS: 31°39'48,9"S / 56°05'27,8"O	

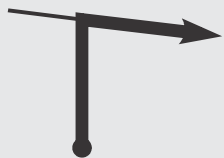







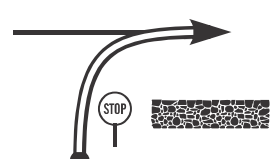
LPE	7-9		ZAPARA - CAMPO MILITAR		DIA	SECCION	PAG.			
					2	4-5	15			
CH	8-10		IPORA		TIEMPO OTORGADO	PROMEDIO DE SECTOR				
					30'	50.80				
PE	7-9		ZAPARA - CAMPO MILITAR		DISTANCIA P.E.	ENLACE	DISTANCIA TOTAL			
					16.20	9.20	25.40			
DISTANCIA		DIRECCION			INFORMACION			DIST. REGRESIVA		
TOTAL	PARCIAL									
0.00		1		16.20	LPE	P.E.	HORA / PASO 1º AUTO			
						7	9:48	9	12:29	
					PANCARTA FRENTE A POSTE CON PINTURA ROJA INMEDIATO A PORTONES					25.40
					GPS: 31°39'57.99 s / 55°57'28.93 o					
0.90	0.90	2		15.30						24.50
2.20	1.30	3		14.00						23.20
2.50	0.30	4		13.70						22.90
2.80	0.30	5		13.40						22.60
3.00	0.20	6		13.20						22.40

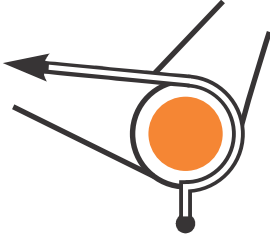

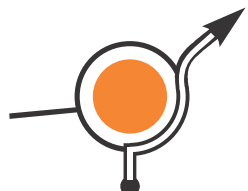
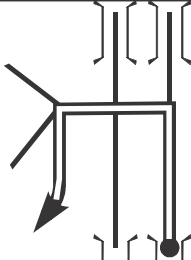
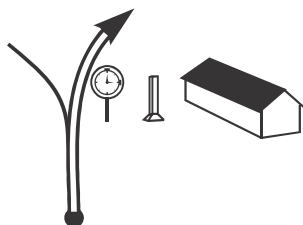



LPE	7-9	ZAPARA - CAMPO MILITAR	DIA	SECCION	PAG.
			2	4-5	16
CH	8-10	IPORA	TIEMPO OTORGADO	PROMEDIO DE SECTOR	
			30'	50.80	
PE	7-9	ZAPARA - CAMPO MILITAR	DISTANCIA P.E.	ENLACE	DISTANCIA TOTAL
			16.20	9.20	25.40
DISTANCIA		DIRECCION	INFORMACION		DIST. REGRESIVA
TOTAL	PARCIAL				
3.60	0.60	<div style="text-align: right;">7</div>	12.60	PASA POR PORTERA	21.80
3.80	0.20	<div style="text-align: right;">8</div>	12.40	PASA POR PORTERA	21.60
3.90	0.10	<div style="text-align: right;">9</div>	12.30		21.50
4.20	0.30	<div style="text-align: right;">10</div>	12.00	PASA POR PORTERA	21.20
5.60	1.40	<div style="text-align: right;">11</div>	10.60	PASA POR PORTERA Y MANGA	19.80
8.20	2.60	<div style="text-align: right;">12</div>	8.00	PASA POR PORTONES	17.20
			GPS: 31°37'0.79 s / 56°02'51.2 o		

LPE	7-9	ZAPARA - CAMPO MILITAR		DIA	SECCION	PAG.			
				2	4-5	17			
CH	8-10	IPORA		TIEMPO OTORGADO	PROMEDIO DE SECTOR				
				30'	50.80				
PE	7-9	ZAPARA - CAMPO MILITAR		DISTANCIA P.E.	ENLACE	DISTANCIA TOTAL			
				16.20	9.20	25.40			
DISTANCIA		DIRECCION		INFORMACION		DIST. REGRESIVA			
TOTAL PARCIAL									
13.60	5.40			ANTES DE EMBARCADERO		11.80			
14.50	0.90					10.90			
15.70	1.20					9.70			
16.20	0.50			FPE P.E. <table border="1"> <tr> <td>2</td> <td>4</td> <td>6</td> </tr> </table> FRENTE A MATABURRO A IZQUIERDA ANTES DE GALPON VERDE GPS: 31°40'13.6"S / 56°00'12.5"O		2	4	6	9.20
2	4	6							
16.80	0.60			STOP LUEGO DE MATABURRO Y ANTES DE EMBARCADERO A IZQUIERDA GPS: 31°40'234 s / 55°59'501 o		8.60			
20.20	3.40					5.20			

LPE	7-9	ZAPARA - CAMPO MILITAR	DIA	SECCION	PAG.						
			2	4-5	18						
CH	8-10	IPORA	TIEMPO OTORGADO	PROMEDIO DE SECTOR							
			30'	50.80							
PE	7-9	ZAPARA - CAMPO MILITAR	DISTANCIA P.E.	ENLACE	DISTANCIA TOTAL						
			16.20	9.20	25.40						
DISTANCIA		DIRECCION	INFORMACION		DIST. REGRESIVA						
TOTAL	PARCIAL										
24.70	4.50	<div style="text-align: right;">13</div> 	LUEGO DE COMISARIA		0.70						
25.00	0.30	<div style="text-align: right;">14</div> 			0.40						
25.10	0.10	<div style="text-align: right;">15</div> 			0.30						
25.30	0.20	<div style="text-align: right;">16</div> 			0.10						
25.35	0.05	<div style="text-align: right;">17</div> 			0.05						
25.40	0.05	<div style="text-align: right;">18</div> <div style="border: 1px solid black; padding: 2px; display: inline-block;">LARGADA +0,090</div> 	<div style="display: flex; align-items: center;"> <div style="margin-right: 5px;">CH</div> <table border="1" style="font-size: small;"> <tr> <th>C.H.</th> <th colspan="2">HORA / PASO 1º AUTO</th> </tr> <tr> <td style="text-align: center;">8</td> <td style="text-align: center;">10:18</td> <td style="text-align: center;">10 12:59</td> </tr> </table> </div> <p style="text-align: center; margin-top: 10px;">PANCARTA FRENTE A COLUMNA CON CONTADOR GPS: 31°39'59.7"S / 55°57'28.7"O</p>		C.H.	HORA / PASO 1º AUTO		8	10:18	10 12:59	0.00
C.H.	HORA / PASO 1º AUTO										
8	10:18	10 12:59									

LPE	8-10	IPORA	DIA	SECCION	PAG.
			2	4-5	19
CH	8a	LAGUNA DE LAS LAVANDERAS - SERVICIO (IN)	TIEMPO OTORGADO		PROMEDIO DE SECTOR
	10a		30'		23.40
PE	8-10	IPORA	DISTANCIA P.E.	ENLACE	DISTANCIA TOTAL
			6.20	5.50	11.70
DISTANCIA		DIRECCION	INFORMACION		
TOTAL	PARCIAL		DIST. REGRESIVA		
	0	<div style="display: flex; align-items: center;"> <div style="margin-right: 10px;"> <div style="border: 1px solid black; padding: 2px; width: 20px; height: 20px; display: flex; align-items: center; justify-content: center;">1</div> <div style="margin-top: 10px;"> </div> </div> <div style="text-align: center;"> </div> <div style="margin-left: 10px;"> <div style="border: 1px solid black; padding: 2px; width: 20px; height: 20px; display: flex; align-items: center; justify-content: center;">0</div> <div style="margin-top: 10px;">6.20</div> </div> </div>	<div style="display: flex; align-items: center;"> <div style="margin-right: 5px;">LPE</div> <div style="margin-right: 5px; border: 1px solid black; padding: 2px;">P.E.</div> <div style="margin-right: 5px; border: 1px solid black; padding: 2px;">HORA / PASO 1º AUTO</div> </div> <div style="display: flex; align-items: center; margin-top: 5px;"> <div style="margin-right: 5px;"></div> <div style="margin-right: 5px; border: 1px solid black; padding: 2px;">8</div> <div style="margin-right: 5px; border: 1px solid black; padding: 2px;">10:21</div> <div style="margin-right: 5px; border: 1px solid black; padding: 2px;">10</div> <div style="margin-right: 5px; border: 1px solid black; padding: 2px;">13:02</div> </div> <p style="text-align: center; margin-top: 10px;">PANCARTA FRENTE A REVES DE CARTEL</p> <p style="text-align: center; margin-top: 5px;">GPS: 31°39'57.3"S / 55°57'29.4"O</p>	11.70	
0.10	0.10	<div style="display: flex; align-items: center;"> <div style="margin-right: 10px;"> <div style="border: 1px solid black; padding: 2px; width: 20px; height: 20px; display: flex; align-items: center; justify-content: center;">2</div> </div> <div style="text-align: center;"> </div> <div style="margin-left: 10px;"> <div style="border: 1px solid black; padding: 2px; width: 20px; height: 20px; display: flex; align-items: center; justify-content: center;">0</div> <div style="margin-top: 10px;">6.10</div> </div> </div>		11.60	
1.20	1.10	<div style="display: flex; align-items: center;"> <div style="margin-right: 10px;"> <div style="border: 1px solid black; padding: 2px; width: 20px; height: 20px; display: flex; align-items: center; justify-content: center;">3</div> </div> <div style="text-align: center;"> </div> <div style="margin-left: 10px;"> <div style="border: 1px solid black; padding: 2px; width: 20px; height: 20px; display: flex; align-items: center; justify-content: center;">0</div> <div style="margin-top: 10px;">5.00</div> </div> </div>		10.50	
2.90	1.70	<div style="display: flex; align-items: center;"> <div style="margin-right: 10px;"> <div style="border: 1px solid black; padding: 2px; width: 20px; height: 20px; display: flex; align-items: center; justify-content: center;">4</div> </div> <div style="text-align: center;"> </div> <div style="margin-left: 10px;"> <div style="border: 1px solid black; padding: 2px; width: 20px; height: 20px; display: flex; align-items: center; justify-content: center;">0</div> <div style="margin-top: 10px;">3.30</div> </div> </div>		8.80	
3.90	1.00	<div style="display: flex; align-items: center;"> <div style="margin-right: 10px;"> <div style="border: 1px solid black; padding: 2px; width: 20px; height: 20px; display: flex; align-items: center; justify-content: center;">5</div> </div> <div style="text-align: center;"> </div> <div style="margin-left: 10px;"> <div style="border: 1px solid black; padding: 2px; width: 20px; height: 20px; display: flex; align-items: center; justify-content: center;">0</div> <div style="margin-top: 10px;">2.30</div> </div> </div>		7.80	
4.30	0.40	<div style="display: flex; align-items: center;"> <div style="margin-right: 10px;"> <div style="border: 1px solid black; padding: 2px; width: 20px; height: 20px; display: flex; align-items: center; justify-content: center;">6</div> </div> <div style="text-align: center;"> </div> <div style="margin-left: 10px;"> <div style="border: 1px solid black; padding: 2px; width: 20px; height: 20px; display: flex; align-items: center; justify-content: center;">0</div> <div style="margin-top: 10px;">1.90</div> </div> </div>	<p>!!!</p> <p>POCO VISIBLE</p>	7.40	

LPE	8-10	IPORA	DIA	SECCION	PAG.				
			2	4-5	20				
CH	8a	LAGUNA DE LAS LAVANDERAS - SERVICIO (IN)	TIEMPO OTORGADO		PROMEDIO DE SECTOR				
	10a		30'		23.40				
PE	8-10	IPORA	DISTANCIA P.E.	ENLACE	DISTANCIA TOTAL				
			6.20	5.50	11.70				
DISTANCIA		DIRECCION	INFORMACION		DIST. REGRESIVA				
TOTAL	PARCIAL								
4.50	0.20	<div style="text-align: right;">7</div>  <div style="text-align: right;">1.70</div>			7.20				
5.10	0.60	<div style="text-align: right;">8</div>  <div style="text-align: right;">1.10</div>			6.60				
5.50	0.40	<div style="text-align: right;">9</div>  <div style="text-align: right;">0.70</div>			6.20				
5.60	0.10	<div style="text-align: right;">10</div>  <div style="text-align: right;">0.60</div>		CONTINUA POR ASFALTO	6.10				
6.20	0.60	<div style="text-align: right;">11</div>  <div style="text-align: right;">0.00</div>	<table border="1"> <tr> <th>FPE</th> <th>P.E.</th> </tr> <tr> <td></td> <td>8 10</td> </tr> </table>	FPE	P.E.		8 10	PANCARTA INMEDIATAMENTE LUEGO DE CASILLA GPS: 31°39'56.7"S / 55°58'01.9"O	5.50
FPE	P.E.								
	8 10								
6.40	0.20	<div style="text-align: right;">12</div> 	STOP	PANCARTA FRENTE A MURO DE PIEDRA	5.30				

LPE	8-10	IPORA	DIA	SECCION	PAG.								
			2	4-5	21								
CH	8a	LAGUNA DE LAS LAVANDERAS - SERVICIO (IN)	TIEMPO OTORGADO		PROMEDIO DE SECTOR								
	10a		30´		23.40								
PE	8-10	IPORA	DISTANCIA P.E.	ENLACE	DISTANCIA TOTAL								
			6.20	5.50	11.70								
DISTANCIA		DIRECCION	INFORMACION		DIST. REGRESIVA								
TOTAL	PARCIAL												
10.20	3.80	<div style="text-align: right;">13</div> 			1.50								
11.00	0.80	<div style="text-align: right;">14</div> 	<p>TOMA POR PAUL HARRIS</p>		0.70								
11.30	0.30	<div style="text-align: right;">15</div> 	<p>DEJA PAUL HARRIS TOMANDO POR PARALELA A RUTA</p>		0.40								
11.70	0.40	<div style="text-align: right;">16</div> 	<table border="1"> <tr> <th>CH</th> <th>C.H.</th> <th colspan="2">HORA / PASO 1º AUTO</th> </tr> <tr> <td></td> <td>8a</td> <td>10:51</td> <td>10a 13:32</td> </tr> </table> <p>PANCARTA FRENTE AL MONUMENTO AL ARTISTA (AL LADO DE GALPON)</p>		CH	C.H.	HORA / PASO 1º AUTO			8a	10:51	10a 13:32	0.00
CH	C.H.	HORA / PASO 1º AUTO											
	8a	10:51	10a 13:32										

PAGINA EXPLICATIVA

**DIA
2**

**PAG.
22**

**PARA EL CUMPLIMIENTO DEL
SEGUNDO RULO**

**CUMPLIDO EL CH 8a
ROCHA SERVICIO (IN)
EL LIBRO DE RUTA CONTINUA
EN LA PAGINA 12 FIGURA 1
HASTA LA PAGINA 21 FIGURA 16 CH10a
ROCHA - PARQUE CERRADO FINAL (IN).**

**LA UBICACIÓN DE LOS CH DE AREA DE
SERVICIO, REAGRUPAMIENTO Y PARQUE CERRADO
SE ENCUENTRAN EN LA PAGIN C**

....., 2025

Señor
Director de la Prueba

El que suscribe, Sr.Concurrente
o Piloto con Licencia N°del auto N°.....conducido
por el Sr.formula reclamaciones contra
el vehículo N° Conducido por el Piloto, Sr.....
Al amparo de lo dispuesto en el REGLAMENTO PARTICULAR de ésta
prueba.

MOTIVOS DE LA RECLAMACION

.....
.....
.....
.....
.....

Acompaño la suma de U\$Sen concepto de canon por
reclamación.
Atentamente,

Firma del reclamante

